

OVIDIU

PRIMĂRIA ORAȘULUI OVIDIU

AGENDA LOCALĂ 21 - PLANUL LOCAL DE DEZVOLTARE DURABILĂ A ORAȘULUI OVIDIU

**ORAȘUL OVIDIU
2008**

Proiect PNUD 0033238

Copyright © 2008 Primăria orașului Ovidiu, jud. Constanța, România

Str. Sănătății,

Tel.: +40 233 212 890

Fax: +40 233 211 569

E-mail: cons.judetean@cjneamt.ro

<http://www.cjneamt.ro>

Copyright © 2008 Centrul Național pentru Dezvoltare Durabilă

Str. Dr. Burghilea, Nr.16, Sector 2, București

Tel: +4021 310 33 20

Fax: +4021 310 33 21

E-Mail: office@ncsd.ro

<http://www.ncsd.ro>

Document apărut cu sprijinul Programului Națiunilor Unite pentru Dezvoltare (PNUD) și al Primăriei Orașului Ovidiu.

Opiniile exprimate aparțin autorilor și nu reprezintă în mod necesar punctul de vedere al PNUD.

Expertiză tehnică acordată de Centrul Național pentru Dezvoltare Durabilă.

COMITETUL LOCAL DE COORDONARE

- Podaru Ion – fost Primar al Oraşului Ovidiu-preşedinte
- Bocai Dumitru – Primarul Oraşului Ovidiu
- Stan Romică – Director Centrul Cultural Oraş Ovidiu
- Grosu Ion – profesor istorie, consilier local
- Ali Erkin-ADPP
- Mocenu Mihai – arhitect şef
- Lică Domniţa – învăţător
- Lupu Valentina – agent agricol
- Oboroceanu Cristian – şef serviciu SPCLEP
- Milan Mirabela – profesor chimie
- Lămureanu Emilia – arhivist
- Petrescu Laura – serviciu juridic
- Nicolae Nicolae – funcţionar

BIROUL AGENDA LOCALĂ 21

- Cumpanaşu Doru, profesor Grup Şcolar Ovidiu

Grupul de lucru nr.1 - DEZVOLTARE SOCIO-CULTURALĂ

- Barbu Ionela-serviciul de asistenţă socială

Grupul de lucru nr.2 - DEZVOLTARE ECONOMICĂ

- Lică Mihail-contabil

Grupul de lucru nr.3 - Protecţia mediului

- Bogdan Câmpeanu-Primăria Ovidiu

Consultanţă din partea Centrului Naţional pentru Dezvoltare Durabilă:

Călin Georgescu – Director de proiect
Radu-Ştefan Vădineanu – Coordonator
Tania Miha – Coordonator Programe – Proiecte
Oana Voicu – Ofiţer proiect
Gheorghe Onuţ – Coordonator cercetare sociologică
Daniel Toboş – Coordonator financiar
Olivia Popescu – Asistent editare
Dan Apostol – Consultant Ştiinţific, enciclopedic şi editorial

CUPRINS

***Cuvânt înainte adresat de reprezentantul
rezident al Programului Națiunilor Unite
pentru Dezvoltare în România***

***Cuvânt înainte adresat de
primarul orașului Babadag***

I. STRATEGIA DE DEZVOLTARE DURABILĂ

I.1.EVALUAREA CAPITALULUI NATURAL

- I.1.1. Repere istorice
- I.1.2. Localizare geografică și relief
- I.1.3. Structura geologică - Solul
- I.1.4. Condiții climatice
- I.1.5. Rețeaua hidrografică
- I.1.6. Calitatea factorilor de mediu
 - I.1.6.1. Calitatea aerului
 - I.1.6.2. Calitatea apei
- I.1.7. Spații verzi - Arii protejate

I.2. EVALUAREA SISTEMULUI ECONOMIC

- I.2.1. Servicii pentru afaceri
- I.2.2. Industrie
- I.2.3. Agricultură-silvicultură
- I.2.4. Transport
- I.2.5. Telecomunicații
- I.2.6. Turism
- I.2.7. Infrastructura de bază
 - I.2.7.1. Alimentare cu apă și canalizare
 - I.2.7.2. Managementul deșeurilor
 - I.2.7.3. Infrastructura rutieră
 - I.2.7.4. Alimentare cu energie electrică
 - I.2.7.5. Urbanism

I.3. EVALUAREA CAPITALULUI SOCIAL

- I.3.1. Situația demografică și structura populației

- I.3.2. Asistența socială - Protecția socială
- I.3.3. Sănătate
- I.3.4. Educație și învățământ
- I.3.5. Ordine publică
- I.3.6. Cultură
- I.3.7. Sport și agrement
- I.3.8. Mass-media

II.OBIECTIVELE GENERALE ALE STRATEGIEI DE DEZVOLTARE DURABILĂ A ORAȘULUI BABADAG

II.1. Refacerea infrastructurii de bază

II.2. Utilizarea bunurilor și serviciilor oferite de capitalul natural în dezvoltarea turismului

II.3. Relansarea agriculturii prin extinderea suprafețelor viticole

II.4. Dezvoltarea întreprinderilor mici și mijlocii

II.5. Sprijinirea categoriilor sociale defavorizate

III. PLANUL LOCAL DE ACȚIUNE

III.1. Considerații generale

III.2. Proiecție financiară

III.3. Proiecte identificate

III.4. Instituții de monitorizare și evaluare

IV. PORTOFOLIUL DE PROIECTE PRIORITARE

Cuvânt înainte

adresat de Reprezentantul Rezident al Programului Națiunilor Unite
pentru Dezvoltare în România

Sunt fericit să prezint documentul realizat în urma implementării proiectului Agenda Locală 21 (AL21) în România, etapa 2006-2007. Acest document s-a constituit ca urmare a nevoilor și ideilor actorilor locali din trei noi orașe și două județe, și dorește să sprijine contribuțiile locale în stabilirea direcțiilor prioritare de dezvoltare, conform cerințelor impuse de aderarea la Uniunea Europeană.

Dorim să le mulțumim tuturor celor implicate în elaborarea Agendei Locale 21, cetățeni, oameni de afaceri, oameni de știință, ONG-uri și autorități locale, nu numai pentru asistența tehnică, ci și pentru efortul depus, energia și entuziasmul care au caracterizat acțiunile întreprinse, contribuind astfel la crearea unui plan pentru dezvoltare durabilă.

Agenda Locală 21 (AL21) s-a constituit ca o inițiativă a Națiunilor Unite și a fost adoptată pentru prima oară în cadrul Summit-ului de la Rio de Janeiro în 1992 reprezentând calea de promovare a conceptului de dezvoltare durabilă la nivel local. Zece ani mai târziu, la Johannesburg în 2002, cel de-al doilea summit mondial a enunțat faptul că AL 21 este principalul instrument pentru atingerea stadiului de bunăstare a populației la nivel mondial. AL 21 este implementată la nivelul autorităților locale și promovează, prin componenta sa de participare publică, un echilibru real între creșterea economică, echitatea socială și protecția mediului.

Conceptul de dezvoltare durabilă implică o re-evaluare constantă a relației om-natură, și existența solidarității între generații, ca fiind singura opțiune viabilă pentru asigurarea unui model de dezvoltare pe termen lung.

În România, Programul Națiunilor Unite pentru Dezvoltare (PNUD) a promovat într-un mod activ dezvoltarea durabilă începând cu anul 2001, prin coordonarea proiectului "Dezvoltarea Capacitatilor Locale pentru implementarea Agendei Locale 21". Pana în acest moment, proiectul a fost implementat în 30 de orașe și 2 județe. Proiectul a început implementarea sa la nivelul a nouă orașe pilot, în perioada 2000-2002, continuând cu încă treisprezece orașe între 2003-2004, și alte trei orașe și un județ între 2004-2005. În perioada 2005-2006 proiectul și-a extins aria de implementare la încă trei orașe și un județ. Astfel, în fiecare an, proiectul se implementează în noi orașe, sub coordonarea Centrului Național pentru Dezvoltare Durabilă, care este agenția de implementare a PNUD pentru proiectul AL 21.

Rezultatul, concretizat prin prezentul document, este o strategie coerentă însoțită de un plan concret de acțiune și de implementare. Ambele oferă garanția că proiectul vine în întâmpinarea nevoilor comunității și că reprezintă o importantă contribuție pentru dezvoltarea durabilă din România.

Aceste planuri locale pentru dezvoltare durabilă vor contribui la îmbunătățirea viitorului acestor comunități, ceea ce va conduce pe termen lung, la creșterea calității vieții oamenilor. De asemenea aceste documente programatice, vor asista autoritățile regionale și pe cele naționale în realizarea politicilor coerente la toate nivelurile, politici ce vor susține dezvoltarea întregii țări.

Jan Sorensen



Reprezentant Rezident PNUD
Coordonator Rezident ONU

OVIDIU

Cuvânt înainte

adresat de Primarul oraşului Ovidiu-Dumitru Bocai

Preocuparea privind dezvoltarea durabilă datează de peste 30 de ani când la Conferinţa asupra mediului de la Stockholm (1972) s-a căzut de acord asupra necesităţii inexorabile de a răspunde problemelor ridicate de deteriorarea mediului natural, de prevenire a agravării dezechilibrelor ecologice şi de asigurare a echilibrului ecologic pe Terra.

Momentul de referinţă care marchează o nouă viziune de dezvoltare a ţărilor lumii contemporane îl constituie Conferinţa Naţiunilor Unite pentru Mediu şi Dezvoltare, desfăşurată la Rio de Janeiro în anul 1992, prilej cu care dezvoltarea economică şi protecţia mediului au fost fundamentate pe un nou concept cunoscut sub denumirea de dezvoltare durabilă, adoptându-se în acest sens Agenda 21 şi Declaraţia de la Rio de Janeiro, două programe ale dezvoltării durabile.

Agenda 21 Locală implică necesitatea ca autorităţile locale să lucreze în parteneriat cu toate sectoarele comunităţii respective, punând accentul pe participarea comunităţii şi pe democraţia locală largită, oferind o modalitate de integrare a problemelor sociale, economice şi de mediu, care să conducă, în final la definirea de obiective, strategii, politici şi acţiuni la nivel local.

Agenda Locală 21 va avea efecte economico-sociale ce vor duce la îmbunătăţirea condiţiilor de viaţă ale întregii populaţii. De aceea participarea cetăţenilor este foarte importantă, întrucât ei trebuie să fie conştienţi că este necesar să îşi asume responsabilitatea efectelor imediate sau viitoare ale acţiunilor lor.

Pornind de la o simplă analiză a tuturor domeniilor relevante, au fost extrase şi sintetizate, prin intermediul unei analize SWOT, punctele tari şi punctele slabe ale situaţiei actuale ale oraşului nostru, precum şi oportunităţile şi riscurile ce rezultă din acestea.

Perspectivile de dezvoltare propuse în partea finală a documentului sunt astfel concepute încât să genereze o dezvoltare armonioasă a economiei şi ocupării forţei de muncă, a protecţiei naturii şi mediului, precum şi a condiţiilor adecvate de viaţă în toate zonele de dezvoltare ale oraşului.

Astfel, a fost creată baza necesară pentru parcurgerea următoarelor etape în demersul planificării strategice la nivel de oraş, determinarea viitoarelor căi directe de dezvoltare, elaborarea unei strategii orăşeneşti cu obiective clare şi măsurabile şi realizarea unui plan de acţiuni concrete care să ducă la îndeplinirea obiectivelor propuse.

În acest sens, oraşul Ovidiu este, fără doar şi poate, un oraş ce se află în continuă dezvoltare, extindere şi transformare, un important avantaj constituindu-l faptul că oraşul nostru este permanent deschis la noi reforme, având totodată abilitatea de a se adapta la noile iniţiative în orice domeniu.

În numele oraşului Ovidiu, doresc să mulţumesc deopotrivă Programului Naţiunilor Unite pentru dezvoltare şi Centrului Naţional pentru Dezvoltare Durabilă pentru sprijinul constant acordat şi pentru permanenta îndrumare în implementarea Programului Agenda Locală 21 şi în elaborarea Planului de Dezvoltare Durabilă a oraşului Ovidiu.

Tot pe această cale doresc să mulţumesc cu prisosinţă acelor cetăţeni care au participat în mod activ la elaborarea Planului de Dezvoltare Durabilă a oraşului Ovidiu, dovedind astfel că acest document aparţine cu adevărat ovidenilor

Primar,
DUMITRU BOCAI



STRATEGIA DE DEZVOLTARE DURABILĂ A ORAȘULUI OVIDIU

I. ANALIZA SITUAȚIEI CURENTE

1. PREZENTARE GENERALĂ

Istoria Dobrogei, acest pământ străvechi românesc pe teritoriul căruia s-a dezvoltat “o adevărată sinteză etnică românească”, așa cum afirma C.C. Giurescu, începe să fie astăzi din ce în ce mai bine cunoscută. Cercetările recente făcute de numeroși cercetători pe baza documentelor vremii și a urmelor arheologice au demonstrat pe baza unei minuțioase și competente analize, că înainte de reintegrarea provinciei la România în anul 1877, în întreg evul mediu și în epoca modernă, prezența românilor pe acest pământ a reprezentat o realitate vie și durabilă.

Multe din localitățile dobrogene au o vechime milenară. Cu toate că documentele vremii amintesc foarte târziu de ele, datorită trecutului istoric foarte zbuțuit, urmele arheologice vorbesc despre istoria veche a acestor așezări.

Orașul Ovidiu se află așezat pe șoseaua națională ce leagă cel mai mare port al României – Constanța – de capitala țării, într-o zonă favorabilă dezvoltării agriculturii. Așezarea este situată în partea de est a județului, la 44°16'12" latitudine nordică și 28°33'36" longitudine estică, pe malul vestic al lacului Siutghiol, care o desparte de renumita stațiune Mamaia, la numai 10 km. nord de municipiul Constanța.

Localitatea Ovidiu s-a dezvoltat din timpuri străvechi ca sat de agricultori și pescari. Cele mai vechi urme omenești din zona insulei Ovidiu și a împrejurimilor lacului Siutghiol sunt din paleoliticul mijlociu, dar cercetările arată că stratul cel mai profund de locuire este

cel traco-get peste care s-a suprapus cel geto-roman. Alături de populațiile daco-getice-scitice deopotrivă de vechi încă din secolul al VII-lea î.e.n. s-au întemeiat aici colonii grecești, în vecinătatea orașului la numai 10 km. depărtare fiind vestita colonie a Tomisului, iar în partea de sud a localității, pe malul lacului s-au găsit urmele unui castru roman și a unui apeduct ce se pare că aproviziona așezarea de pe insulă. Legat de numele insulei se pune întrebarea dacă a existat vreă legătură între acest toponim dobrogian din timpurile noastre și marele poet latin Ovidiu, exilat în Tomis în anii 9-17 e.n. iar la bază stau numeroasele legende care au circulat în popor. După una din legende cei doi stejari bătrâni ce se înalță pe insulă, ar fi fost plantați de Ovidiu, iar alta spune că mormântul marelui poet s-ar afla undeva pe insulă. În sprijinul acestor legende vin cercetările arheologice și stabilind corelația dintre elementele de cultură materială de apartenență romană găsite pe insulă și în împrejurimi, de ce n-am admite că ținutul acesta, loc de inspirație poetică, de recreație sufletească, ar fi constituit colțul de refugiu al autorului “Tristelor și Ponticelor”.

Ca așezare, după documentele vremii, localitatea Ovidiu ar data de prin 1650, sub denumirea de Siliște, fiind compusă din câteva case, care mai târziu din cauza distrugerilor și a lipsei de apă se va muta pe malul lacului Siutghiol, redenumindu-se în Canara. De la înființare și până în 1930 satul a purtat numele de Canara, nume de origine turcă ce se traduce prin “loc de unde se scoate piatră”, deoarece în împrejurimi se află îngrămădiri de dealuri pietroase unde s-au deschis cariere din cele mai vechi timpuri.

Satul Canara a aparținut înainte de 1880 comunei Anadalchioi așezată la 3 km spre nord de Constanța pe șoseaua ce duce la Tulcea iar între 1880-1909 intră în componența comunei Palazu Mare. Din anul 1909, luând o dezvoltare mai mare decât comuna de reședință Palazu Mare, satul Canara a fost declarat comuna de reședință și pentru Palazu Mare până în anii 1920-1922, cand Palazu Mare se separă definitiv de Canara. În anul 1930 Canara va primi numele de Ovidiu după mica insulă Ovidiu din lacul Siutghiol ce se află în dreptul localității la o depărtare de circa 100 m. Lacul Siutghiol (nume turcesc ce înseamnă lacul de lapte – cu apă dulce) la nord de Constanța, păstrează numele lui Ovidiu, fapt consemnat de harta din 1722 a geografului vienez Tobias Lothar.

Orașul este scâldat în partea de est de apele lacului Siutghiol, în nord-est de Canalul Dunare – Poarta Alba – Midia, în sud-est se găsește cartierul Palazu Mare, ce aparține orașului Constanța, în vest comuna Poarta Albă iar în nord comuna Mihail Kogălniceanu.

În componența teritorială a orașului Ovidiu sunt incluse satele Poiana și Nazarcea.

2. CADRUL NATURAL ȘI CALITATEA FACTORILOR DE MEDIU

2.1. Relieful, clima și calitatea aerului

2.1.1. Relieful

Relieful zonei în care este situat orașul Ovidiu este specific podișului dobrogean, cu un aspect ca de câmpie vălurită ușor – altitudine de 3 metri la țărmul lacului și 40 de metri în partea de vest, obsevându-se și prezența unor masive de calcar. Formațiunile jurasice adăpoatesc zăcăminte de dolomită exploatare mai ales pentru nevoi locale.

2.1.2. Clima.

Clima orașului Ovidiu evoluează pe fondul general al climatului temperat continental (specific județului Constanța), prezentând anumite particularități legate de poziția geografică și de componentele fizico-geografice ale teritoriului.

Regimul climatic se caracterizează prin veri mai puțin fierbinți, datorită brizelor marine și ierni mai blânde, datorită acțiunii moderatoare a Mării Negre.

Existența Mării Negre la cca. 5 km de orașul Ovidiu și a fluviului Dunărea, cu o permanentă evaporare a apei, asigură umiditatea aerului și totodată provoacă reglarea încălzirii acesteia.

Temperatura medie anuală este de 12,40 C și media anuală a precipitațiilor este de 493,2 l/mp.

Vânturile sunt determinate de circulația general atmosferică și condițiile geografice locale. Caracteristicile zonei sunt brizele de zi și de noapte.

2.1.3. Calitatea aerului

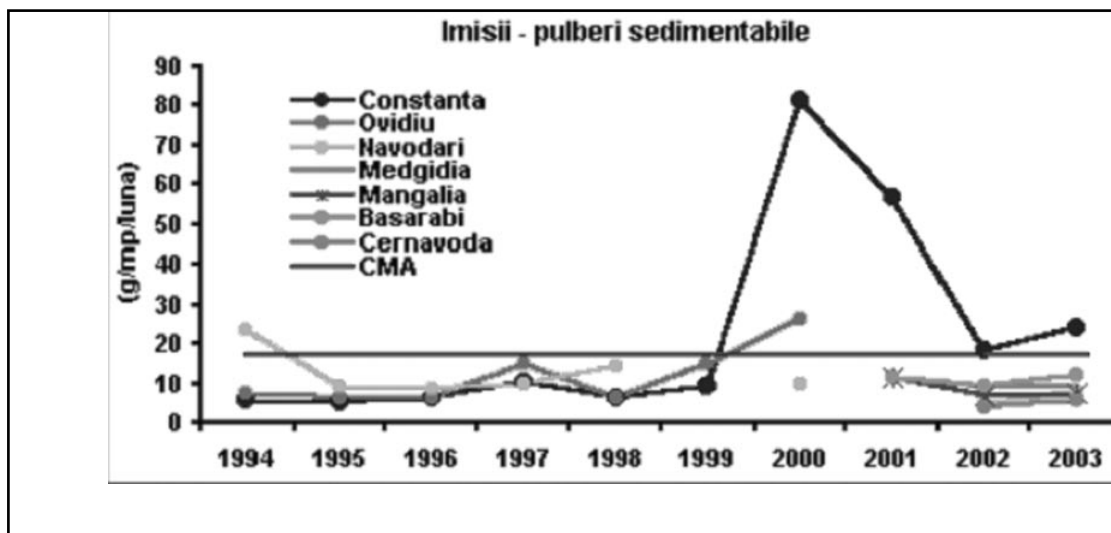
Pe raza orașului Ovidiu nu se desfășoară un program de monitorizare a factorilor de mediu.

Pentru factorul de mediu – aer s-au efectuat măsurători la limita rampei de depozitare, determinându-se concentrațiile de metan, pulberi în suspensie și hidrogen sulfurat. Conform raportului de încercare nr. 3795/27.08.2007, datele se prezintă astfel:

Nr	Loc de prelevare	Caracteristica	Metoda de încercare	UM	Valoare prevăzută	Valoare determinată	Incertitudine	Valoare de alertă
1	Limita rampa – latura S	Metan	SR EN 13528-1/2003	mg/m ³	-	0	-	-
2	Limita rampa – latura S	Pulberi în suspensie	NIOSH 0600	mg/m ³	-	0,095	8,5%	-
3	Limita rampa – latura S	Hidrogen sulfurat	STAS 10814/ 1976	mg/m ³	-	0	0,021	-

În aprecierea calității aerului s-a ținut cont de respectarea legislației Europene (Directiva Cadru Aer și Directivele Fiice), transpuse în legislația națională prin O.M. nr. 592/2002.

În perioada 1994-2000, pulberile sedimentare s-au situat sub limita maximă admisă cu excepția anului 2000, când acestea au depășit în proporție foarte mică această limită. După această perioadă nu au mai fost înregistrate pentru acest indicator alte depășiri ale CMA (Concentrații Maxime Admise).



Față de concentrațiile maxime admise prevăzute în Ordinul 592/2002, nu s-au înregistrat depășiri de poluanți gazoși.

Rezultatele măsurătorilor efectuate de Agenția pentru Protecția Mediului Constanța – expertiză nivel zgomot în spații exterioare (buletin analiză nr. 225/27.06.2007) sunt:

Cod masuratoare	Data și ora efectuării măsurătorilor	Nivel zgomot echivalent Leq (dB)	Nivel maxim admis conform SL 1S 10009/88	Observații
1	27.06.2007 – 09:50	63,4	65,0	Depozit ecologic de deșeuri menajere Ovidiu

Măsurătorile sonometrice s-au efectuat la limita de separație a locației menționate, la o înălțime de 1,5 m, în zona basculei, la 40 m distanță de platforma depozitului ecologic, pe care operau în momentul efectuării expertizei sonometrice două autospeciale de transport deșeuri, un importator frontal și două încărcătoare tip Wolla și la 3 km de cea mai apropiată zonă locuită.

2.2. Apa

În orașul Ovidiu și în împrejurimi există surse importante de ape subterane și de suprafață.

Calitatea Apei potabile a Orașului Ovidiu distribuită din sistemul de alimentare publică de apă RAJA pe principalii parametri microbiologici și indicatori chimici, se prezintă astfel :

Parametrii	Indicatori	Total
E. coli	0/100ml	14
Enterococi	0/100ml	14
Fluor	1,2mg/l	5
Nitați	50mg/l	10
Nitriți	0,5mg/l	14
Amoniu	0,5mg/l	14
Bacterii coliforme	0/100ml	14
Cloruri	250mg/l	14
Conductibilitate	2500μS/an	15
Culoare	Fara modificari	14
Duritate totală	Min. 50 germ.	14
Fier	200μg/l	11

Sursa APM Constanța 2007, „Raport factori mediu 2006”

2.2.1. Ape subterane

Resursele de ape subterane sunt însemnate, stratul acvifer subteran asigurând mare parte din alimentarea cu apă potabilă a orașului.

Rezultatul determinărilor fizico-chimice realizate pe probele de apă pânza freatică, efectuate la forajele de monitorizare de ASPJ Constanța – buletin de analiză chimică nr. 62 - 64 / 28.05.2007 sunt:

Nr. registru	Nr. 62	Nr. 63	Nr. 64
Locul prelevării	PUT FORAT NR. 1	PUT FORAT NR. 2	PUT FORAT NR. 3
Parametrii fizico-chimici	REZULTATE		
pH - U	7,98	8,0	7,76
CCO Mn mg O ₂ /l	0,96	2,16	2,06
CBO ₅	1,6	3,21	2,23
Amoniu mg/l	absent	absent	absent
Nitrați mg/l	2,24	1,02	0,8
Sulfați mg/l	81,9	293,4	143,61
Cloruri mg /l	81,6	113,5	106,4
Conductivitate mS/m	1,1	1,5	1,1
Reziduu fix mg/l	1054,0	1322,0	1524,0
Plumb µg/l	absent	0,36	0,13
Crom µg/l	0,30	1,90	1,52
Arsen µg/l	2,95	2,39	3,42
Zinc µg/l	29,63	8,12	5,26
Cadmium µg/l	6,65	0,52	0,45
Cupru µg/l	absent	absent	0,27

Determinări bacteriologice efectuate pe probele de apă pânza freatică prelevate de ASJP – Igiena Mediului conform Buletinului de analize sanitare nr. 71-73/ 31.05.2007.

Nr Crt	Felul sursei și locul recoltării	Nr. Total germeni/ ml	Coliformi totali/ 100 cm ³	Escherichia coli / 100 cm ³	Enterococ / 100 cm ³
Nr. Ev. Reg		PS-LM-07 SR EN ISO 6222-2004	PS-LM-08 SR EN ISO 9308-1-2004	PS-LM-08 SR EN ISO 9308-1-2004	PS-LM-09 SR EN ISO 7899-2-2000
1 71	Put 1	-	-	50	40
2 72	Put 2	-	-	7	49
3 73	Put 3	-	-	2	17

Buletin de analize bacteriologice nr. 740-742/28.08.2007 efectuate pe probe de apă subterană de ASPJ Constanța.

Nr Crt	Felul sursei și locul recoltării	Nr. Total germeni/ ml	Coliformi totali/ 100 cm ³	Escherichia coli / 100 cm ³	Enterococ / 100 cm ³
Nr. Ev. Reg		PS-LM-07 SR EN ISO 6222-2004	PS-LM-08 SR EN ISO 9308-1-2004	PS-LM-08 SR EN ISO 9308-1-2004	PS-LM-09 SR EN ISO 7899-2-2000
1 740	Dep. Ecologic Ovidiu F 1	-	-	49	110
2 741	F 2	-	-	33	14
3 742	F 3	-	-	2	17

2.2.2. Ape de suprafață

Apele de suprafață cuprind lacul Siutghiol care are origine lagunară și este format pe calcare jurasice și cretacee.

Este situat în stațiunea Mamaia, apele lui fiind intens folosite în industrie, piscicultură, irigații, dar și pentru agrement.

Acesta are o lungime de 7,5 km și o lățime de 2,5 km. Pe cele 1900 de hectare ale sale se practică sporturi de apă precum schi nautic sau yachting. În anul 2007 s-a organizat pe lacul Siutghiol un concurs european de formula 1 pe apă. Lacul Siutghiol are o insulă calcaroasă, Ovidiu, cu o suprafață de 2 hectare, pe care este amplasat un restaurant.

Lacul Siutghiol este alimentat de izvoare subterane.

Printr-un canal de legătură alimentează lacul Tașaul cu apă dulce, iar prin intermediul lacului Tăbăcărie are curgere către Marea Neagră.

Are ca secțiuni de monitorizare: debarcader Neptun, NE Ovidiu, C.E.T. Ovidiu, cu o frecvență de o dată pe an, secțiunea centru lac.

Conform Ordinului 161/2006, calitatea globală a apei lacului Siutghiol, se încadrează din punct de vedere chimic în clasa a III a de calitate, corespunzătoare unei stări ecologice moderate.

Valorile biomasei fitoplanctonice de 11,251mg/l, a azotului total mineral de 1,724 și a fosforului total de 0,162mg/l, încadrează lacul Siutghiol, în tipul hipertrof.

Din determinările fizico-chimice la nivelul anului 2006 se constată :

Cursul de apă	Indicatori de calitate (medii anuale pe ansamblu lac)			Clasa globală de calitate
	Fosfor total (mgP/l)	Azot mineral total (mgN/l)	Biomasa fitoplanctonică (mg/l)	
Lacul Siutghiol	0,162	1,724	11,251	V

(Sursa: Direcția Apelor Dobrogea-Litoral)

OVIDIU

Interpretând valorile indicatorilor din tabelul de mai sus, în anul 2006 lacul Siutghiol se încadra în clasa a V-a de calitate, ceea ce indică o stare ecologică avansată de degradare.

Determinări biologice

Nr. Crt	Cursul de apă	Fosfor total (mgP/l)	Azot mineral Total (mgN/l)	Biomasa Fitoplanctonică (mg/l)	Clasa Globală de calitate
1.	Lac Siutghiol	0,1620	1,724	11,251	V

În zona fotică, apa Lacului Siutghiol, a înregistrat o valoare a biomasei fitoplanctonice de 11,251 mg/l, cu o dominantă în structura biocenozei a grupelor: Chlorophyta, Bacillariophyta, Cyanobacteria, Zinematophita, Dinophyta.

Clorofila „a” a fost determinată în luna martie, în secțiunea CET Ovidiu, cu o valoare de 13µg/l.

Fitoplanctonul a fost determinat în lunile: martie, mai, august, având ca specii dominante: Chlorophyta (*Scenedesmus quadricauda*, *Scenedesmus acuminatus*, *Pediastrum duplex*, *Tetraedron minimum*, *Schroederia setigera*, *Coelastrum microporum*, *Oocystis borgei*, *Staurastrum polymorphum*), Bacillariophyta (*Cyclotella meneghiniana*, *Cyclotella ambigua*, *Synedra ulna*, *Amphiprora alata*, *Nitzschia acicularis*, *stephanodiscus hantzschii*, *Rhoicosphenia curvata*, *Cocconeis placentula*), Cyanobacteria (*Microcystis aeruginosa*, *Oscillatoria subtilissima*), *Anabaena circinalis*, *Merismopedia tenuissima*, *Aphanizomenon flos-aque*), Zinematophyta (*Staurastrum contortum*, *Closterium aciculare*, *Cosmarium reniforme*), Dinophyta (*Peridinium sp.*, *Gymnodinium sp.*).

Fauna piscicola a fost analizată în luna mai, exemplarele de pești fiind recoltate cu un aparat de pescuit electric tip „SCUBLA” și plase de pescuit cu o lungime de 40 m.

Recoltarea s-a făcut în apropierea malului, de jur împrejurul lacului.

Sect.	data	T	pH	O ₂ diz mg/l	MTS mg/l	CBO ₅ mg/l	Pt mg/l	NO ₂ mg/l	Feno II mg/l	H mg/l	NH ₄ mg/l	Zn µg/l	Cu µg/l
Siutghiol I	17.05.06	23	8,5	8,35	23	2,5	0,262	0,016	0,0005	0,04	0,642	6,9	14
Siutghiol II	18.05.06	23	8,5	8,35	23	2,5	0,262	0,016	0,0005	0,04	0,642	6,9	14

Caracterizarea fizico-chimică a apei conf. HG202/2002 indică condiții prielnice susținerii vieții piscicole în apa lacului Siutghiol.

Specii determinate în urma prelevării au fost: *Scardinius Erythroptalmus* (4 exemplare între 0-1 an), *Carassius Auratus Gibelio* (30 exemplare 1-3 ani), *Lepomis Gibossus* (3 exemplare 0-1 an), *Rutilus Rutilus* (4 exemplare 0-1 an), încadrându-se în zona crapului.

2.2.3. Apele uzate

Cantitatea de nămoluri provenită de la epurarea apelor uzate ale orașului Ovidiu:

Stația de epurare	Cantitate generată în 2006 tone/an	Cantitate valorificată/ eliminată tone/an	Mod de valorificare/ eliminare	Societatea prin care s-a făcut eliminarea/ valorificarea
SE Ovidiu	1840 (cu 3% su)	297 (cu 45% su)	Depozitare	Depozit LUMINIȚA RAJA

2.3. Solul și depozitele de deșuri

Suprafața orașului este de 8299 ha și este așezat pe podișul Dobrogean având un aspect tabular, ușor înclinat spre lacul Siutghiol. Acest podiș este constituit din calcare mezozoice așezate pe marne și din calcare terțiare acoperite cu o manta grea de loess, din această cauză văile săpate de râu, sunt lipsite de apă. Zona dintre M. Kogalniceanu și Constanța în care se încadrează orașul Ovidiu, are un relief puțin ondulat și presărat cu movile izolate. Altitudinea cea mai mare se află în nord-vestul orașului sub denumirea de dealul Siliștei (sau Duran Bair – după cum apare în Marele dicționar geografic al României al lui George Lahovari). În vestul satului Lumina, la 2 km. se află Movila Închinată, cu altitudinea de 95 m, în nord-est se află Movila Ciobanoaia, cu o altitudine de 90 m. iar pe hotarul sudic al satului Poiana se află Movila Cocoșu, cu o altitudine de 83,5 m.

Teritoriul acestei localități este străbătut de câteva văi, care datorită stratului de leoss, nu păstrează apa. Valea Canara, scurtă, largă, seacă pe direcția sud-vest – nord-est, care se termină în lacul Siutghiol, se află la sud de orașul Ovidiu. Valea Siliștei își are obârșia la nord de Movila Ovidiu, pe direcția nord-est – sud-vest, trecând pe la nord – nord-vest de satul Poiana. În partea de vest a orașului și la vest de satul Lumina, se găsește Valea Adâncă, ce este orientată de la nord-est spre sud-vest.

Ca resurse naturale, în perimetrul localității Ovidiu se găsesc depozite de calcar, care au început să fie exploatare încă din cele mai vechi timpuri, dar mai intens după începerea portului Constanța. În formațiunile jurasice se mai găsesc zăcăminte de dolomită cu calități industriale reprezentate prin trei perimetre, în prezent exploatarea zăcămintului făcându-se în cariera pentru necesitățile locale.

Deșeurile menajere și asimilabile acestora sunt transportate în vederea depozitării la rampa ecologică amplasată în vestul orașului Ovidiu.

CANTITATEA DE DEȘURI INERTE SI MENAJERE ÎN PERIOADA 2000 – 2007

ANII	DEȘURI MENAJERE COLECTATE ANUAL (TONE)	DEȘURI INERTE COLECTATE ANUAL (TONE)
2000	NU EXISTĂ	NU EXISTĂ
2001	-	-
2002	-	-
2003	2208,56	512

ANII	DEȘEURI MENAJERE COLECTATE ANUAL (TONE)	DEȘEURI INERTE COLECTATE ANUAL (TONE)
2004	3739,73	NU EXISTĂ
2005	3055,3	-
2006	3574,39	12592,77
2007	3469,76 (SEPTEMBRIE)	22810,19 (SEPTEMBRIE)

2.4 Vegetația

Condițiile fizico-geografice de pe teritoriul localității Ovidiu asigură existența unui ecosistem de stepă dar și a unui ecosistem acvatic (lacustru). Zona stepei cuprinde cea mai mare parte a teritoriului. Ea a fost desțelenită și cultivată cu cereale, plante tehnice și pomi fructiferi: orz, ovăz, grâu, porumb, floarea soarelui, sfeclă de zahăr, viță de vie, piersicul, caisul, etc.

Vegetația spontană este evidențiată doar în locurile impropriei culturilor, pe fâșiile de pășuni, și cuprinde cu precădere elemente ca pelinita, aliorul, paisul, firuta bulboasa, pirul crestă, coliliile, negara, coada soricelului, ciulinii, holera și rostogolul. Se mai poate remarca și existența subarboretului, ce acoperă coastele abrupte, formând tufișuri, cunoscute sub numele de sibliac, alcătuite din plante arbustive și arbuști termofili ca: paliurul, iasomia sălbatică, scumpia, cărpinița, migdalul pitic, păducelul, s.a.

În zona lacului Siutghiol vegetația este dominată de stufărișuri formate din trestie, papură, pipirig, rogoz ș.a., la care se mai adaugă plante submerse ca broscărița și penița.

2.5 Fauna

Fauna este tipică zonei de stepă, dar prezintă un amestec de elemente mediteraneene, balcanice și pontice, unele fiind endemice, ca urmare a modificărilor pedoclimatice survenite și a evoluției istorico-geografice. Fluctuațiile petrecute în componența faunei au făcut ca în prezent să predomine rozătoarele și păsările. Aici găsim specii de animale specifice stepei ca: popândăul, grivanul cu coada scurtă, șoarecele de stepă, la care se mai adaugă iepurele de câmp, dar și carnivore tipice stepei dobrogene ca dihorul de stepă, dihorul pătat, nevăstuica și în număr mai mic vulpea roșcată.

Dintre speciile de păsări întâlnim graurul, lăcustarul, potârnichea, prepelița, ciocârlia, eretele alb, șorecarul mare și două specii tipice stepei dobrogene – dropia și sparcaciul – dar care din păcate au dispărut aproape complet. Dintre șopârle menționăm șopârta de stepă și gușterul vârgat, iar dintre nevertebratele cele mai caracteristice amintim melcii. Speciile de serpi cum ar fi șarpele asiatic și șarpele Eryx sunt pe cale de dispariție. Mai găsim în zonă și insecte cum ar fi greierele bortoș și calugărița Amelis.

Fauna lacului Siutghiol este reprezentată prin pești cu valoare economică cum ar fi crapul, șalăul, plătica, știuca, bibanul, carasul, obletul și babușca la care se mai pot adăuga moluștele, viermii și crustaceii.

Analiza SWOT-Capital natural

Puncte forte	Puncte slabe
<ul style="list-style-type: none"> • poluare scăzută a aerului și solului • potențial agroturistic, gospodării țărănești multietnice • resurse piscicole • stații de epurare a apelor uzate dimensionate corespunzător pentru necesarul zonei • groapă de gunoi situată în extravilanul localității • instituții și organisme abilitate să supravegheze respectarea legislației privind protecția mediului, să analizeze și să interpreteze permanent starea factorilor de mediu la nivel local 	<ul style="list-style-type: none"> • climă alternantă cu ani secetoși • calitatea necorespunzătoare a apelor subterane și de suprafață • gradul redus de valorificare a resurselor regenerabile (energie solară, eoliană și biomasă) • colectare neselectivă a deșeurilor • deficit de vegetație forestieră • creșterea traficului auto, în special în perioada sezonului estival • dotări insuficiente în ceea ce privește monitorizarea și analiza factorilor de mediu • reducerea spațiilor verzi în special în zona centrală a orașului, precum și a spațiilor de joacă pentru copii.
Oportunități	Amenințări
<ul style="list-style-type: none"> • sporirea programelor educative privind protecția mediului și implicarea tot mai activă a societății civile în acest domeniu • încurajarea agenților economici de a investi în echipamente și tehnologii nepoluante și de a apela la surse de energie neconvenționale (energie eoliană, energie solară, etc.) • oportunități de afaceri pentru companiile străine, investiții în sectorul apă • accesarea programelor europene de finanțare nerambursabilă, precum și a celorlalte programe naționale și locale în domeniul protecției mediului 	<ul style="list-style-type: none"> • creșterea gradului general de poluare și a efectului de seră în ceea ce privește schimbările climatice • decalajul mare între industria românească și cea din Uniunea Europeană în ceea ce privește implementarea unor măsuri de ordin tehnologic în vederea protecției mediului și reducerii poluării • utilizarea irațională a resurselor de energie convențională • lipsa fondurilor necesare destinate domeniului conservării și protecției mediului

3. INFRASTRUCTURA ȘI SITUAȚIA LOCATIVĂ

3.1. Infrastructura de transport

Localitatea Ovidiu se află pe traseul turistic al litoralului românesc, la 10 km. de Constanța și 15 km. de stațiunea Mamaia, fiind așezată pe DN 2A – drumul național București – Constanța, care corespunde drumului european E 60. De la Ovidiu pleacă spre Tulcea drumul național DN 22 și traseul Lumina – Capul Midia pe DN 22 B.

3.1.1. Transportul rutier

Orașul Ovidiu este situat pe malul de vest al lacului Siutghiol, la 11 km de municipiul Constanța, pe calea ferată și pe șosea (E 60) și la 15 km e stațiunea Mamaia, pe drumul național Constanța-București.

- drumuri europene: E 60 (DN 2A)
- drumuri județene: DN 22
- drumuri comunale: Ovidiu- Poiana DC 87

3.1.2. Transportul feroviar

Orașul Ovidiu nu dispune de rețea de transport feroviar pentru călători, dar dispune de o rețea feroviară de transport marfă, care face legătura între Constanța și Năvodari.

3.1.3. Transportul naval

- căi fluviale, maritime, porturi: Canalul Dunăre-Poarta Albă-Midia, cu port în Ovidiu;

3.1.4. Transportul aerian

La 12 km de orașul Ovidiu se găsește aeroportul internațional Mihail Kogălniceanu, în perioada sezonului estival acesta asigurând legături aeriene către toate orașele importante ale Europei. Aeroportul posedă o pistă de aterizare și decolare în lungime de peste 3.500 de metri și are o capacitate de operare de 6 avioane per oră.

3.2. Telecomunicațiile

Infrastructura de telecomunicații este bine dezvoltată, societățile din domeniu oferind servicii similare celor din țările Uniunii Europene. Modernizarea sistemului de comunicații s-a realizat prin schimbarea rețelei clasice cu cea de telefonie digitală, introducerea cablurilor de fibre optice și extinderea capacității telefonice a orașului.

Sunt prezenți toți operatorii de telefonie mobilă ce furnizează servicii la nivel național, acoperirea fiind de 100%.

3.3. Energia

3.3.1. Alimentarea cu energie electrică și iluminatul public

Lungimea rețelei de distribuție a energiei electrice	
Linii de medie tensiune	9.1 km
Linii de joasă tensiune	45 km
Număr total de consumatori	4353

3.3.2. Alimentarea cu gaze naturale

În orașul Ovidiu, alimentarea cu gaze naturale se realizează de către S.C. CONGAZ S.A. Principalii indicatori sunt:

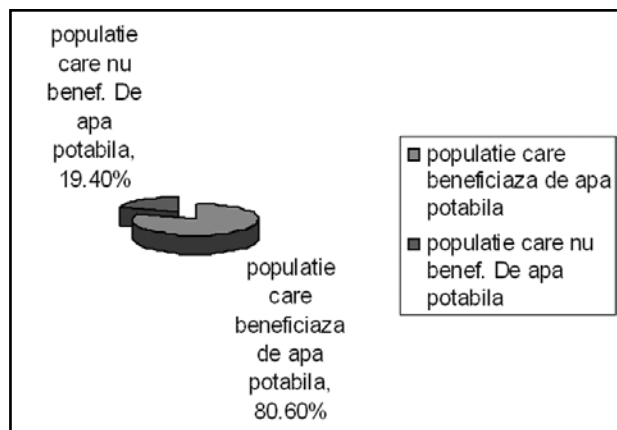
Lungimea conductelor de distribuție a gazelor (presiune medie)	6 km
Lungimea conductelor de distribuție a gazelor (presiune joasă)	27 km
Consumul total (pentru anul 2006) mii mc	2112
Consumul casnic	1858
Consumul industrial	254

3.4. Infrastructura de canalizare și alimentare cu apă

3.4.1. Alimentarea cu apă

În orașul Ovidiu alimentarea cu apă se realizează de către RAJA Constanța, regie autonomă aflată în subordinea Consiliului Județean Constanța.

1. Procentul populației care beneficiază de apă potabilă, în anul 2007



2. Modalități de epurare a apelor uzate

În localitatea Ovidiu există o stație de epurare în două trepte , mecanică și biologică.deoarece capacitatea stației este de trei ori depășită ,procesul tehnologic nu este eficient.

3. Societăți comerciale din localitate

Apa facturată în total la agenții economici în 2006 145.163 mc

OVIDIU

4. Principalele societăți comerciale din localitate

Nr. Crt.	Societatea comercială	Consum de apă facturat în 2006	Tip (privat/public)
1.	SC Levant Maritime Service SRL	9.135 mc	privat
2.	Grup Școlar Oraș Ovidiu	7.537 mc	public
3.	I.C.H. Construcții Grup SA	6.881 mc	privat

5.Structură abonați

Structură abonați	Total abonați	Din care contorizați	%
Gospodării individuale	2815	2090	74,25
Asociații de locatari	5	5	100,00
Agenți economici(privat +public)	146	143	97,90

6.Raport apă pompată/apă facturată în anul 2006

Apa introdusă în rețea 1.653 mii mc

Apa facturată 645 mii mc

Pierderi 1.008 mii mc(60,98 %)

7. Situația actuală a sistemului de alimentare cu apă și canalizare în Ovidiu

Alimentarea cu apă a localității Ovidiu se face prin pompare din Constanța, astfel:

-din Sursa Caragea Dermen, prin trei conducte Dn 500 mm Azb,Dn 450 mm Fsi, Dn 400 mm Ol.

Din conductele de apă Dn 450 mm F și Dn 400 mm Ol este alimentat centrul și partea de vest a localității. Cartierul „Ovidiu Sud” și partea est a localității sunt alimentate cu apă din conducta Dn 500 mm Azb.

-din complexul de tratare și înmagazinare –pompare apa Palas , prin conducta Dn 1000 PREMO(ce alimentează cu apă orasul Năvodari) ,se alimentează străzile Livezi , poporului (parțial) , Trandafirului și zona industrială.

Evacuarea apelor uzate se face printr-o rețea de canalizare de cca 30 km în trei stații de pompare(din care stația existentă pe str. Albinelor este proprietatea Primăriei) de unde sunt pompate în stația de epurare amplasată în partea de Nord- Est a localității.

8. Servicii de alimentare cu apă și canalizare

Serviciu public	2006
	Unități
Apă, mii mc	
- populație	499,2
- agenți economici+organizații bugetare	145,2
Total apă	644,4
Canalizare , mii mc	
- populație	330,9
- agenți economici+organizații bugetare	58,8
Total canalizare	389,7

4.1 Situația locativă actuală a orașului Ovidiu

Numărul locuințelor existente	4350
Locuințe în proprietate publică	105
Locuințe din fondurile private	4245

Suprafața locuibilă totală	196283 mp
Suprafața locuibilă – proprietate publică	3106 mp
Suprafața locuibilă – fondurile private	193177 mp

Analiza SWOT- Infrastructură

Puncte forte	Puncte slabe
<ul style="list-style-type: none"> • localizare optimă din punct de vedere al tranzitului • studiu de fezabilitate pentru modernizarea întregului sistem de alimentare cu apă • studiu de fezabilitate pentru modernizarea stației de epurare • un bun sistem de alimentare cu gaze naturale • majoritatea spațiilor de locuit sunt proprietate privată • învățământ profesional cu profil de construcții(SAM)- Grup Școlar oraș Ovidiu • existența Portului Comercial Constanța, cel mai mare port de la Marea Neagră și al 	<ul style="list-style-type: none"> • PUG neactualizat • absolvenții învățământului de specialitate nu sunt motivați • calitate slabă a unor drumuri • degradarea rețelei de drumuri datorită traficului intens ce tranzitează orașul mai ales în sezon estival • rețeaua de distribuție a energiei electrice este subdimensionată în anumite zone și are un grad ridicat de uzură • pe străzile periferice, alimentarea cu apă se face fără sistem de preluare a apelor uzate • situație locativă precară pentru mai multe categorii de persoane defavorizate(romi, tineri ,persoane cu venituri reduse,familii cu multi copii)
Oportunități	Amenințări
<ul style="list-style-type: none"> • atragerea investitorilor care au resurse financiare în implementarea tehnologiilor curate • extinderea activității economice necesită și poate susține reabilitarea și îmbunătățirea infrastructurii de bază • existența unui cadru legislativ adecvat care să permită intervenția inspectorilor administrației locale asupra proprietarilor de clădiri și spații locative în cazul în care se realizează modificări care pun în pericol starea clădirilor • dezvoltarea infrastructurii de alimentare cu gaze și extinderea acesteia la nivelul întregului oraș 	<ul style="list-style-type: none"> • insuficiența resurselor bugetare • inexistența în planurile regionale a căilor de transport rutier moderne(autostrăzi ,drumuri rapide) • fonduri insuficiente pentru finanțarea sau cofinanțarea lucrărilor de infrastructură

5. RESURSE UMANE

4.1. Situația demografică și structura populației

Potrivit datelor statistice de la ultimul Recensământ al populației, din martie 2002, situația demografică și structura populației în orașul Ovidiu se prezintă astfel:

Structura etnică a populației

Total populație	13.490 (100%)
- Români	11.585 (85,87%)
- Tătari	553 (4,09%)
- Turci	345 (2,55%)
- Rromi	49 (0,36%)
- Ruși, lipoveni	23 (0,17%)
- Maghiari	20 (0,14%)
- Ucrainieni	8 (0,05%)
- Germani	7 (0,05%)

Structura confesională a populației

Total populație	13.490 (100%)
Ortodocși	11.616 (86,11%)
Musulmani	898 (6,65%)
Romano-catolici	27 (0,2%)
Altele	949 (7,04%)

Potrivit datelor statistice ale Direcției Județene de Statistică Constanța, situația demografică și structura populației în orașul Ovidiu se prezintă astfel:

- Populația totală (stabilă)- 13490
- Femei – 6843
- Populația cu domiciliul în localitate – 13511
- Născuți vii (anul 2005) – 156
- Decedați total (anul 2005)- 132
- Stabiliri de domiciliu în localitate – 332
- Plecări cu domiciliul din localitate – 188
- Stabiliri de reședință în localitate – 63
- Plecări cu reședința din localitate – 57

OVIDIU

Se știe că cele două componente fundamentale ale evoluției unei populații sunt natalitatea și mortalitatea, la nivelul unei localități intervenind și migrația populației.

Analiza fenomenului demografic din orașul Ovidiu în perioada 1899-2002, arată o scădere a mortalității, mai ales în ultimele patru decenii, dar în același timp un progres puternic al natalității în jurul anului 1968.

Evoluția indicelui natalității: pentru anii 1939-1940 s-au înregistrat 45 nasteri, apoi se observă o creștere bruscă, în 1967 înregistrându-se 185 nașteri, în 1977 – 235 nașteri, iar după 1990 se observă o scădere sub 100 nașteri.

Evoluția indicelui mortalității: în perioada 1902-1941 a înregistrat valori între 35% în 1902 și 21% în 1941, în 1951 era de 21%, după care a urmat o descreștere continuă ajungând în 1976 la valoarea de 6,7%, iar în perioada actuală se înregistrează o creștere la aproximativ 10%.

Morbiditatea constituie unul din indicatorii necesari în aprecierea evoluției numerice a populației. Indicele morbidității (exprimat în numărul de îmbolnăviri la 1000 de locuitori) a înregistrat în perioada 1966-1977 valori cuprinse între 49 și 28, constatându-se o creștere a indicelui în special vara, datorită frecvenței mari a afecțiunilor digestive. Până în 1946 făceau ravagii frigurile și tuberculoza. În anul 1938 s-au înregistrat în localitate 670 de cazuri de malarie, ceea ce reprezenta la data respectiva 50% din populația comunei.

Mortalitatea infantilă, destul de ridicată până în 1941 – 23%, a scăzut puternic, ajungând în anii 1971-1977 la valoarea de 3,03%.

Din documentele aflate la Primaria orașului Ovidiu reiese ca în anul 1928, din 5 născuți vii, numai 3 atingeau pragul maturității 20-60 de ani. În anul 1956 durata medie de viață ajunsese la 63 de ani, în 1964 la 65-68 de ani, în 1977 la 68-70 de ani, iar în prezent, din păcate a scăzut la sub 65 de ani.

Sporul natural: măsurile pe linie de stat luate după 1966 au dus la o modificare substanțială a sporului natural, care începe să înregistreze creșteri ajungând la 19,9% în 1977- an record, apropiindu-se de sporul cel mai ridicat din țară de 20,3%.

Nupțialitatea: deși eveniment demografic, căsătoria și frecvența ei în cadrul unui popor sunt puternic influențate de factorii social-economici, de tradiție, de obiceiuri și de factorii psihologici. Dacă în 1902 se înregistrau doar 8 casătorii, numărul acestora avea să

crească, astfel că în 1940 s-au înregistrat 29, în 1956 – 75, în 1966 – 97 și în 1977 – 150 de căsătorii. După anul 1990, numărul acestora a scăzut, astfel că în 2002 s-au înregistrat 77 de căsătorii.

Evoluția numerică: Mobilitatea populației are rădăcini istorice adânci în țara noastră, sub forme individuale sau colective, ca nomadism sau transhumantă în timpurile cele mai vechi și a jucat un rol pozitiv în viața social-economică. După războiul de independență din 1877 și realipirea Dobrogei la România, în această regiune au fost colonizate familii de români din diferite zone ale țării. Localitatea Canara (Ovidiu) s-a dezvoltat prin venirea a 60 de familii de cojani din județele Brăila și Ialomița. Cojanii reprezentau 70% din numărul celor colonizați, restul de 30% fiind mocani din județele Brașov și Sibiu. Alături de aceștia se aflau aici și păstorii transilvăneni care din vremuri îndepărtate se stabiliseră cu oile la pășunat.

Datele recensământului din 1902 arata ca existau la acea data în localitatea Canara (Ovidiu) un număr de 963 de locuitori, 173 de familii stabilite definitiv, 233 de stabiliți vremelnici (argati, ciobani), iar în Poiana – sat care din punct de vedere administrativ se încadrează orașului Ovidiu, se înregistrau 178 de persoane, 46 de familii stabilite definitiv și 9 persoane stabilite vremelnici.

Din punct de vedere al componenței naționale, în anul 1902 populația localității Canara (Ovidiu) era formată din 277 de români, 256 de tătari, 144 de bulgari, 2 germani și 276 – alte naționalități. În satul Horoslar (Poiana), populația era formată din 10 români, 26 de tătari și 142 de germani.

Datele recensământului din 1938 arată că existau la acea dată un număr de 2857 de persoane în localitatea Ovidiu, din care 1159 de români, 457 de tătari și turci, 1042 de germani, 19 bulgari și 180 – alte naționalități.

La recensământul din 1977 populația localității Ovidiu înregistra un număr de 17.000 de locuitori, din care 15.129 de români, 1366 de tătari și turci și 505 – alte naționalități.

În concluzie, pe o perioadă de cel puțin 75 de ani, localitatea Ovidiu s-a situat printre localitățile polarizatoare de populație. Nu se înregistrează decât foarte rar plecări definitive, doar prin căsătorii sau populația germană în 1940.

Mobilitatea teritorială a populației este influențată în primul rând de municipiul Constanța, după care de Navodari și Mamaia, datorită numărului mare de

persoane implicate în sectorul industrial – Constanța și Năvodari (Combinatul Midia-Navodari) sau a celor implicate în turism – stațiunea Mamaia și Năvodari.

4.2. Forța de muncă și șomajul

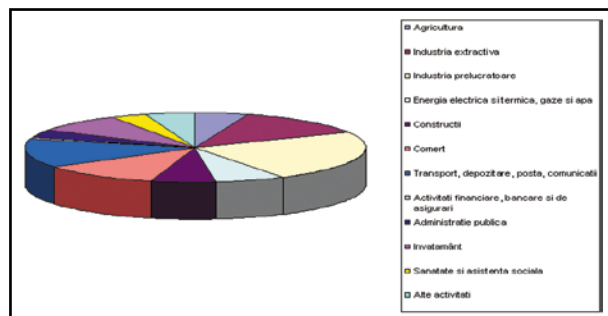
Populația activă

Populația activă 18-62 ani	9.090
01.01.2007	
- Populația ocupată	2.114
- nr șomeri înregistrat –mai 2008	86

Sursa AJOFM-Constanta

Număr mediu anual de salariați

Total salariați (număr mediu anual)	2114
Agricultură	105
Industria extractivă	269
Industria prelucrătoare	490
Energia electrică și termică, gaze și apă	139
Construcții	132
Comerț	236
Transport, depozitare, poștă, comunicații	279
Activități financiare, bancare și de asigurări	21
Administrație publică	76
Invățământ	176
Sănătate și asistență socială	69
Alte activități	101



Analiza SWOT-Resurse umane

Puncte forte	Puncte slabe
<ul style="list-style-type: none"> • structura pe sexe echilibrată • existența în școală a unui program European Socrates-Comenius-“WORKING IN EUROPE” care se ocupă cu orientarea școlară și profesională • zona metropolitană Constanța reprezintă a doua aglomerare urbană(cca. Jumătate de million de locuitori) din România după capitala țării-București • spațiu multiethnic unic în țară și lipsa conflictelor interetnice 	<ul style="list-style-type: none"> • slaba inserție pe piața muncii a absolvenților • insuficienta dezvoltare a serviciilor de instruire pentru adulti(formare profesională,calificare,recalificare) • număr mare de persoane disponibilizate • slaba educație antreprenorială • procent scăzut al persoanelor cu studii superioare
Oportunități	Amenințări
<ul style="list-style-type: none"> • derularea unor noi programe de formare profesională,adresate persoanelor aflate în căutarea unui loc de muncă și persoanelor ori categoriilor profesionale expuse riscului de a-și pierde locul de muncă • crearea unor noi locuri de muncă prin încurajarea investițiilor private • posibilitatea participării neîngrădite la piața forței de muncă comunitare având în vedere aderarea la Uniunea Europeană 	<ul style="list-style-type: none"> • dorința de muncă scăzută ,generată de politica de protecție socială • îmbătrânirea populației • indici demografici în regresie • neconcordanța între piața forței de muncă și pregătirea de specialitate din școli • neconcordanța atestatelor profesionale cu acquis-ul comunitar

6. ECONOMIA

Câteva elemente de ordin social-economic fixează locul localității Ovidiu între celelalte localități ale județului cum ar fi un spor natural destul de însemnat, justificând evoluția numerică a populației, prezintă însă valori deosebit de mari ale sporului migratoriu datorită așezării geografice, dezvoltării puternice a activităților industriale în zonele apropiate – municipiul Constanța – care influențează mobilitatea teritorială a populației.

În ceea ce privește economia actuală a localității, aceasta este rezultatul procesului de dezvoltare din ultimele decenii. Pornind de la un nivel de dezvoltare economică și social-culturală dintre cele mai scăzute în condițiile României după cel de-al doilea război mondial, localitatea a cunoscut o serie de transformări în următoarea perioadă. Intervenția unor factori naturali cum sunt continentalismul climatic, eroziunea solului, au impus executarea unor lucrări de îmbunătățiri funciare, lucrări ameliorative, irigații etc.

În perioada de până în 1989 ponderea deosebită în potențialul economic era deținută de industrie, concretizându-se în următoarele unități industriale sau industrial-agrare: termocentrala Ovidiu, secția de prefabricate din beton armat și simplu, carierele de piatră, fabrica de conserve din legume și fructe, trei cooperative agricole de producție, o bază de aprovizionare tehnico-materială, două ferme ale Întreprinderii de stat Murfatlar și M. Kogălniceanu și întreprinderea intercooperatistă pentru producerea nutrețurilor combinate.

Revoluția din 1989 și perioada care a urmat, trecerea la o economie de piață, restructurarea unor întreprinderi și transformarea lor în societăți cu capital privat, au influențat dezvoltarea economică a localității. Au dispărut o serie de întreprinderi și au apărut altele noi. La ora actuală există următoarele unități industriale sau agrar-industriale: exploatațile de carieră (SC Dobromin S.R.L. și SC Uranus-Pluton S.R.L.), Portul Ovidiu la Canalul Dunare-Poarta Alba-Midia (unde se încarcă și se descarcă balastru și nisip), Ecluza 1 (Canal), fabrici de răcoritoare (Coca – Cola, Limco Food SRL), Fabrica de conserve Munca, Agroserv (piese agricole), Baza 13 Ovidiu (aprovizionare pentru sectorul agricol), 8 societăți agricole care exploatează un număr de aproximativ 5000 hectare teren arabil, 100 de hectare vii, 200 de hectare livezi, abator de prelucrare carne și lapte SC Nationala 121 SRL, fabrica de confecții, un depozit de medicamente și unul de chimicale.

La nord de localitate se află Unitatea de vinificație Nazarcea, care a fost preluată de Arhiepiscopia Tomisului și se întinde pe o suprafață de 250 de hectare.

Pe malul lacului Siutghiol există o unitate piscicolă a Institutului de Cercetări Marine din Constanța și o pescărie a SC Marin, care are exclusivitate asupra luciului de apă și care a luat măsuri de interdicție a pescuitului în zonă pe o perioadă de 5 ani, pentru refacerea fondului piscicol.

Analiza SWOT- Economia

Puncte forte	Puncte slabe
<ul style="list-style-type: none"> • poziționare geografică strategică • sector de servicii bine reprezentat 	<ul style="list-style-type: none"> • absența unor politici și strategii coerente de dezvoltare economică integrată a zonei • industrii învechite, ineficiente sub aspect economic • absența infrastructurii în zonele cu potențial de dezvoltare • lipsa serviciilor de specialitate pentru suportul afacerilor
Oportunități	Amenințări
<ul style="list-style-type: none"> • constituirea zonei metropolitane și dezvoltarea exponențială a întregii regiuni • tendința de creștere a investițiilor private și mai ales a investițiilor străine • centre de calificare locală 	<ul style="list-style-type: none"> • mediul fiscal și legislativ instabil care descurajază angajarea unor investiții de amploare în domeniul productiv • birocrația • lipsa stimulentei fiscale • fiscalitate excesivă

7. TURISMUL

Din punct de vedere turistic în orașul Ovidiu există un hotel cu 17 camere și 34 de locuri, Hotel Hertberths, un minihotel ce aparține SC LEVANT MARITIME SRL, cu o capacitate de 80 de locuri, două popasuri: unul pe DN 2 A – Popasul Cișmea și unul pe DN 22 – Popasul Tulcea. Sunt cunoscute minivacanțele de la Popasul Cișmea din imediata apropiere a orașului, dotat cu 30 de căsuțe de vacanță și un restaurant cu specific tradițional dobrogean, cu o capacitate de aproximativ 200 de locuri, unde se pot organiza mese festive și petreceri de neuitat în acompaniamentul formației de muzică populară a localului.

De asemenea, la o distanță de 100 de metri față de malul ovidean al lacului Siutghiol se află situată insula Ovidiu, unde se regăsește un restaurant cu specific pescăresc și numeroase posibilități de agrement. Se pot face excursii la insula Ovidiu cu vasul de croazieră ce pornește din stațiunea Mamaia, de la debarcaderul TIC TAC.

Analiza SWOT Turism

Puncte forte	Puncte slabe
<ul style="list-style-type: none"> resurse umane calificate și cu experiență în domeniul turistic interesul deosebit al autorităților publice locale și al cetățenilor pentru dezvoltarea sectorului turistic poziționarea orașului în apropierea zonelor cu interes turistic deosebit (stațiunea Mamaia, Insula Ovidiu etc) 	<ul style="list-style-type: none"> lipsa unor produse turistice permanente unii agenți economici practică prețuri ridicate care descurajază infuzia de turiști străini lipsa unei strategii pe termen lung a investitorilor în turism și administrației publice centrale și locale privind dezvoltarea sustenabilă și integrată a acestui sector
Oportunități	Amenințări
<ul style="list-style-type: none"> construirea unei faleză pe malul lacului Siutghiol și înființarea de noi parcuri și spații verzi poziția în teritoriu creează premisele valorificării superioare a potențialului turistic de care dispune acest oras 	<ul style="list-style-type: none"> scăderea interesului turiștilor români pentru produsele turistice autohtone

8. SĂNĂTATEA ȘI PROTECȚIA SOCIALĂ

7.1. Sistemul sanitar

Principalii indicatori privind sistemul sanitar din orașul Ovidiu sunt:

Dispensare medicale	3
Cabinete medicale (sector public)	3
Cabinete medicale (sector privat)	2
Cabinete stomatologice (sector privat)	2
Laboratoare medicale	2
Farmacii	4
Depozite farmaceutice	1
Medici	8
- sector public	5
- sector privat	4
Stomatologi	2
Farmaciiști	8
Mediator comunitar sanitar	1
Personal mediu sanitar	15

În cadrul Serviciului Public de Asistență Socială funcționează un serviciu de asistență medicală – permanent.

7.2. Protecția socială

În orașul Ovidiu, Nazarcea și Poiana există 97 persoane cu dizabilități.

Categorie	Total beneficiari	Grad	Nr. beneficiari	Din care	
				Feminin	Masculin
Adulți	73	I	28	19	9
		II	45	17	28
Copii	23	I	17	9	8
		II	6	4	2
Nevăzători	1	I	1	-	1
TOTAL	97		97	49	48

Serviciul public din cadrul Consiliului Local Ovidiu beneficiază de un serviciu de asistență medicală la nivelul orașului unde își desfășoară activitatea 3 asistente medicale. În orașul Ovidiu există și un centru de consiliere și informare în cadrul Serviciului Public de Asistență Socială.

7.3. Analiza SWOT

Puncte forte	Puncte slabe
<ul style="list-style-type: none"> Baza materială din sistemul sanitar Dezvoltarea accelerată a sistemului sanitar privat 	<ul style="list-style-type: none"> Infrastructură sanitară deficitară privind aspectul echipamentelor de investigație și tratament; Servicii medicale de urgență sub standardele UE;
Oportunități	Amenințări
<ul style="list-style-type: none"> Accesarea programelor europene de finanțare nerambursabilă a fondurilor și a programelor naționale și locale. 	<ul style="list-style-type: none"> Lipsa fondurilor și a resurselor privind protecția socială; Alocarea fondurilor publice destinate reabilitării și dezvoltării sistemului sanitar și a celui privind protecția socială spre alte direcții față de cele care sunt imperios necesare.

9. EDUCAȚIE, CERCETARE, CULTURĂ ȘI CULTE RELIGIOASE

Principalii indicatori ai sistemului educațional în orașul Ovidiu se prezintă astfel:

a) Învățământ preșcolar

Grădinițe de copii	4
Copii înscriși	305
Personal didactic	13

b) Învățământ primar și gimnazial

Școli	3
Elevi	1102
Personal didactic	70

c) Învățământul liceal

Licee	1
Elevi	539
Personal didactic	25

d) Învățământ profesional, complementar și tehnic

Elevi	255
Personal didactic	10

OVIDIU

Centrul Cultural Ovidiu are o sală de 180 de locuri, o bibliotecă cu sală de lectură, două săli de expoziții, o sală dotată cu calculatoare și o sală de biliard. Aici își desfășoară activitatea Ansamblul folcloric “Dobrogeanca”, cunoscut atât în țara cât și în străinătate.

În zona sud-estică a orașului Ovidiu, pe malul lacului Siutghiol, în vecinătatea insulei Ovidiu, începând din anul 1979 s-au făcut săpături arheologice, care sunt continuate și astăzi. Pe aceste locuri s-a descoperit o așezare romană din secolele II-III d.Chr., care apare dezvoltată în secolele IV-V d.Chr. și fortificată în timpul Împăratului Iustinian, secolul VI d. Chr. Aici a fost descoperită o fortăreață romană cu masive turnuri de apărare, ce făcea parte din limes-ul maritim al Dobrogei, în scopul supravegherii și apărării țărmului Mării Negre.

Pe raza orașului Ovidiu există patru biserici ortodoxe și două geamii – în structura populației existând o puternică comunitate musulmană. Prima biserică atestată în localitatea Ovidiu a fost construită în anul 1910 din chirpic, acoperită cu olane, având o marchiză de scânduri, care a fost înlocuită în anul 1958 cu una de piatră. Având în vedere că populația orașului Ovidiu era în creștere, iar biserica era neîncăpătoare, s-a simțit nevoia construirii unui nou lăcaș de cult, pentru satisfacerea nevoilor religioase ale creștinilor. Astfel, începând cu anul 1993, au fost demarate lucrările construirii unui nou lăcaș de cult în zona ultracentrală a orașului Ovidiu, aproape de școală și de primărie. Noua biserică poartă hramul “Adormirea Maicii Domnului”.

Analiza SWOT - Educație și Cultură

Puncte forte	Puncte slabe
<ul style="list-style-type: none"> • învățământul preuniversitar beneficiază de o bază materială recent reabilitată • existența programului “Șansa a doua” - acces la educație pentru grupurile dezavantajate (în cadrul Grupului Școlar Ovidiu) • colaborare fructuoasă la nivel de instituții culturale • conectarea școlilor la internet • existența unui parteneriat comunitar european la Grup școlar Ovidiu 	<ul style="list-style-type: none"> • fondul de carte al bibliotecilor școlare este învechit și nu corespunde noilor cerințe ale programelor școlare • scăderea interesului familiei pentru problemele școlii • dotarea relativ scăzută a bazelor sportive
Oportunități	Amenințări
<ul style="list-style-type: none"> • existența unor rețele de calculatoare și a echipamentelor necesare desfășurării unor activități moderne de formare • existența unui număr de formatori abilitați pe toate ariile curriculare • diversitatea acțiunilor culturale și sportive în vederea acoperirii unui grup țintă tot mai mare 	<ul style="list-style-type: none"> • creșterea influenței negative reflectată de media vizuală asupra tinerei generații • scăderea interesului cetățenilor pentru acțiunile culturale

II. STRATEGIA DE DEZVOLTARE DURABILĂ

În perspectiva anului 2025, obiectivul general al strategiei de dezvoltare durabilă a orașului Ovidiu îl constituie dezvoltarea socio-economică, în cadrul zonei metropolitane Constanța.

Priorități de dezvoltare durabilă:

a) Creșterea competitivității sectorului agricol

Obiectiv general:

- Dezvoltarea unui sector agricol competitiv bazat pe cunoașterea și inițiativa privată, conservând mediul natural și respectând regulile comunitare.

Obiective specifice:

- Creșterea competitivității produselor agricole prin adaptarea la cerințele pieții;
- Dezvoltarea și modernizarea sectorului de procesare a produselor agricole;
- Dezvoltarea sectorului de servicii conexe agriculturii – de colectare și depozitare.

b) Îmbunătățirea infrastructurii fizice

Obiectiv general:

- Reabilitarea infrastructurii fizice pentru a sprijini dezvoltarea economică, dezvoltarea resurselor umane și creșterea standardelor de viață.

Obiective specifice:

- Reabilitarea și modernizarea infrastructurii ciclului de apă;
- Reabilitarea și modernizarea infrastructurii de utilități publice;
- Reabilitarea și modernizarea infrastructurii de transport rutier și pietonal;
- Dezvoltarea infrastructurii de servicii sociale și publice;
- Dezvoltarea infrastructurii educaționale;
- Dezvoltarea infrastructurii de turism și afaceri;
- Dezvoltarea infrastructurii de sprijinire a mediului de afaceri

c) Îmbunătățirea mediului social și economic pentru creșterea calității vieții

Obiectiv general:

- Dezvoltarea resurselor umane și a mediului economic în scopul asigurării unei ocupări durabile, a creșterii standardelor de viață și a coeziunii sociale.

Obiective specifice

- Dezvoltarea funcțională prin promovarea de activități non agricole;

- Dezvoltarea sectorului de servicii;
- Creșterea potențialului uman necesar diversificării economice și asigurării serviciilor locale prin adaptarea ofertelor școlare la piața muncii;
- Dezvoltarea serviciilor de formare a adulților;
- Promovarea incluziunii sociale și a egalității de șanse, combaterea discriminărilor sociale;
- Dezvoltarea turismului local prin valorificarea patrimoniului cultural și a resurselor turistice naturale;
- Întărirea capacității administrative.

d) Îmbunătățirea și promovarea calității mediului

Obiectiv general:

- Menținerea calității mediului prin păstrarea unui echilibru între activitățile umane și conservarea resurselor naturale.

Obiective specifice

- Exploatarea rațională a terenurilor agricole;
- Conservarea habitatelor naturale, a biodiversității, a solului și a apei;
- Dezvoltarea sistemelor de management integrat al deșeurilor și reabilitarea siturilor istorice contaminate;
- Reducerea poluării și diminuarea efectelor schimbărilor climatice prin restructurarea și reabilitarea sistemelor de încălzire urbană;
- Promovarea tehnologiilor ecologice de reciclare, recuperare și re folosire a deșeurilor;
- Conștientizarea populației pe probleme de mediu prin organizarea de campanii și evenimente de masă;

III. PLANUL LOCAL DE ACȚIUNE

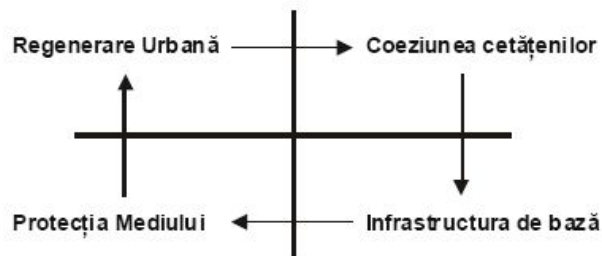
1. CONSIDERAȚII GENERALE

Planul Local de Acțiune pentru implementarea Strategiei Locale de Dezvoltare Durabilă (SLDD) a comunității orașului Ovidiu reprezintă un pachet de măsuri și proiecte necesare schimbării comunității locale pentru atingerea unor parametri specifici societății moderne, astfel încât Durabilitatea să devină punctul tare al comunității locale.

Dimensiunile dezvoltării actuale economice, sociale, de mediu și tehnologice au fost analizate în cadrul procesului de analiză-diagnostic din cadrul SLDD - AL21 (partea I-a), iar țintele-obiective strategice au fost creionate în partea a II-a, fixându-se câteva repere ca referințe pentru dezvoltările ulterioare. Scopul documentului Planul Local de Acțiune (PLA) îl reprezintă prezentarea principalelor măsuri și proiecte necesare fazei de planificare și implementare a Dezvoltării Durabile, astfel încât procesul de dezvoltare să poată fi evaluat continuu în complexitatea factorilor SEMT (social-economic-mediu-tehnologic) prin indicatorii de dezvoltare durabilă (dimensiuni ale durabilității) selecționați ca relevanți pentru orașul Ovidiu.

Necesitatea unui plan de acțiune este dată de amploarea și complexitatea acțiunilor ce trebuie executate pentru atingerea obiectivelor strategice definite în Strategia de Dezvoltare Durabilă a orașului Ovidiu

Imaginea de ansamblu a proceselor PLA Ovidiu este prezentată în diagrama de mai jos:



La nivel temporal, pentru a realiza un management unitar sunt necesare 3 faze distincte astfel încât procesele necesare atingerii obiectivelor să poată fi bine coordonate:

1. Planul de dezvoltare al PLA (planificare activităților)
2. Planul de executare al PLA (implementarea activităților)
3. Planul de monitorizare al PLA (evaluarea activităților).

Pentru a avea o dezvoltare coerentă, suportul necesar trebuie să fie asigurat de către:

- Administrația Locală - prin Instituția Primăriei și Consiliului Local, care trebuie să-și replanifice dezvoltarea instituțională pentru acordarea unui suport logistic complex necesar PLA;
- Comunitatea Locală - cetățeni și organizații, actori principali ai dezvoltării locale, prin atitudine și participare activă;
- Mediul de afaceri - firme și instituții finanțatoare, drept suport financiar și logistic (informații și tehnologii moderne).

2. Programe, subprograme și proiecte

2.1. Cadrul natural și calitatea factorilor de mediu

Domeniu specific	Titlul proiectului	Scop	Valoarea estimată - în euro-fără TVA	Durata proiectului	Entitate responsabilă și parteneri
Mediu	Frontiera verde	Înființarea unei perdele forestiere în vederea reducerii poluării atmosferice.		24 luni	Consiliul Local Ovidiu
	Protecția versanților înalți ai canalelor navigabile împotriva fenomenelor de alunecări și degradări ale solului prin eroziune	Protejarea solului contra eroziunii și taluzurilor de pe canalul Dunăre-Marea Neagră și canalul Poarta Albă-Midia Năvodari.	4.000.000	72 luni	C.N.A.C.N. (Compania Națională Administrația Canalelor Navigabile S.A. Constanța) Agenția Națională pentru Protecția Mediului
	Stație de sortare / compostare și sistem de colectare selectivă a deșeurilor în aria orașului Ovidiu	Colectarea și neutralizarea selectivă într-o groapă ecologică care deservește și orașele Constanța și Năvodari.	-	12 luni	C.L.O.
	Spații special amenajate pentru colectarea selectivă a deșeurilor	Construirea unor amplasamente destinate colectării selective a deșeurilor.	-		Primăria orașului Ovidiu Societăți autorizate
	Consolidarea malului ovidean al lacului Siutghiol	Stoparea procesului de eroziune și a degradării malului lacului Siutghiol și a insului Ovidiu.		72 luni	Primăria orașului Ovidiu C.N.A.C.N. (Compania Națională Administrația Canalelor Navigabile S.A. Constanța)
	Surse de energie alternativă	Instalarea unor centrale eoliene în vecinătatea orașului.			Primăria orașului Ovidiu Agenția Națională pentru Protecția Mediului
	Amenajare parcuri și spații verzi	Amplasarea de spații verzi în vederea reducerii poluării mediului.	282.913	12 luni	
	Modernizarea stației de epurare	Reabilitarea stației de epurare pentru tratarea eficientă a apelor uzate în conformitate cu legislația europeană. Construirea a unor noi stații modulare de epurare a apei în zonele deficitare	625.000		
	Reabilitarea ecologică a zonei lacului Siutghiol	Reabilitarea ecologică a lacului și amenajarea unui parc în jurul lacului, a unei promenade și a unei zone verzi; Îmbunătățirea calității mediului acvatic Ridicarea gradului de conștientizare în rândul populației locale.		36 luni	Primăria orașului Ovidiu Institutul Național de Dezvoltare Marină "Grigore Antipa" Constanța Administrația Națională Apele Române R.A.J.A

2.2. Infrastructura și situația locativă

Domeniu specific	Titlul proiectului	Scop	Valoarea estimată - în euro-	Durata proiectului	Entitate responsabilă și parteneri
Infrastructura de canalizare și alimentare cu apă	Amenajare de receptori pluviali	Amenajare de receptori pluviali pe strada Arțarului, Șos. Națională și realizarea a două podețe și aunui canal pluvial în Ovidiu-Sud	283.429	12 luni	R.A.J.A.
	Extinderea rețelei de canalizare	Extinderea rețelei de canalizare în zonele în care aceasta nu există: str. Primăverii, str. B, str. 7, str. Primăriei, str. Poenii, Str. Amurgului, str. Crinului,	550.964	24 luni	R.A.J.A.
	Extinderea rețelei de alimentare cu apă	- Alimentarea cu apă în zonele Poiana și Nazarcea	542.857	24 luni	R.A.J.A.
		- Alimentarea cu apă în Ovidiu a străzilor: Pescarilor, Cartier Tineret Ovidiu, Mugurel, Florilor, Delfinului, Fundătura Mugurel, Izvorului (200 ml), Amurgului (220 ml), Primăriei (450ml), Egretei (150 ml), Luminiișului (300 ml), Frunzelor (400 ml), Zorilor (200 ml), Zefirului (150 ml), Poștei (400 ml), Poiana (400 ml), Fulgerului (500 ml), Cireșului (250 ml), Trandafirului.	1.679.228	24 luni	R.A.J.A.
		-Alimentarea cu apă șoseaua de centură	34.286	12 luni	C.L.O.
		- Înlocuire rețea de alimentare cu apă Bloc OV 6	8.824	12 luni	C.L.O.
		- Instalații termice și sanitare SC Nazarcea.	56.250	12 luni	C.L.O.
Stație repompare cartier Peninsulă	- Realizarea unei stații de repompare			R.A.J.A. Consiliul Local Ovidiu	
Infrastructura rutieră	Varianta de ocolire a municipiului Constanța cu profil de autostradă	- Construcția unei șosele de centură pe axa Ovidiu- Lazu-Agigea, în scopul redirecționării traficului greu și a fluidizării circulației	160.000.000	60 luni	Ministerul Transporturilor
	Parking auto suprateran	- Construirea unor spații de parcare în special în imediata vecinătate a instituțiilor de interes public.	275.262	12 luni	Primăria orașului Ovidiu
	Sens giratoriu	- Realizarea fluenței traficului	92.948	12 luni	Consiliul Local Ovidiu
	Modernizarea infrastructurii rutiere	- Reabilitarea străzilor: Zorilor, Zefirului, B, 7, Pescarilor, Castanilor, Arțarului, Poiana, Frunzelor, Mugurel, Căminului, Poporului, Cișmelei, Stejarului, Poștei, Albatros (Poiana), - Reabilitarea D.C. 87 pe o distanță de 5,7 km			

OVIDIU

Domeniu specific	Titlul proiectului	Scop	Valoarea estimată - în euro-	Durata proiectului	Entitate responsabilă și parteneri
Urbanism și infrastructură locativă	Actualizarea PUG	Elaborarea noului Plan Urbanistic General al orașului în conformitate cu necesitățile de extindere și respectarea standardelor UE în materie de urbanism.	142.857	18 luni	Consiliul Local Ovidiu
	Trotuare noi	Refacerea trotuarelor cu pavele pe Șoseaua Națională, Pescarilor, Poienii, Poporului	260.556	10 luni	Consiliul Local Ovidiu
	Case pentru tineri	Construirea unor noi locuințe prin ANL pentru familiile de tineri	-	4 ani	Consiliul Local Ovidiu A.N.L.
	Iluminat ornamental și extindere iluminat stradal	Reabilitarea luminatului public și extinderea acestuia	154.285	12 luni	Consiliul Local Ovidiu

2.3. Economia

Domeniu specific	Titlul proiectului	Scop	Valoarea estimată - în euro-	Durata proiectului	Entitate responsabilă și parteneri
Dezvoltare economică	Dezvoltarea unei zone economice	Construcția unei zone industriale și cu caracter logistic(depozite) de-a lungul drumului comunal Ovidiu- Galeșu(pe o suprafață de aproximativ 92 ha)	-	4 ani	Primăria Ovidiu Parteneriat public privat
	Atragerea investițiilor străine	Realizarea unui Ghid al investitorului în Ovidiu	-	1 an	Consiliul Local
	Dezvoltarea industriei agroalimentare	Evaluarea, identificarea activelor agricole neutilizate /subutilizate și reintegrarea lor în circuitul economic	50.000	3 ani	Consiliul Local
	Agenda Metropolitană	Elaborarea unui Master plan privind dezvoltarea durabilă a zonei metropolitane.	50.000	1 an	Administrația zonei metropolitane
Comerț, alimentație publică	Piețe agro-alimentare	Construirea a trei noi piețe agro-alimentare în Ovidiu(zona Anl,Centru,zona Cd-uri)	-	2 ani	Consiliul Local Ovidiu

2. 4 Resurse umane

Domeniu specific	Titlul proiectului	Scop	Valoarea estimată - în euro-	Durata proiectului	Entitate responsabilă și parteneri
Ocuparea forței de muncă	Dezvoltarea socio-economică și culturală a comunității rromice din Ovidiu	Elaborarea și implementarea unor politici comunitare pentru sprijinirea persoanelor și familiilor defavorizate	-	5 ani	Consiliul Local Societatea Civilă
	e-jobs	Îmbunătățirea bazelor de date cu privire la oferta de locuri de muncă existente pe piața muncii, prin informatizare și prin creșterea gradului de relaționare cu agenții economici	300.000	2 ani	Agenția Județeană pentru Ocuparea Forței de Muncă
	Formare profesională în turism	Dezvoltarea pieței muncii în concordanță cu cerințele mediului economic Crearea unui climat favorabil investitorilor în turism prin realizarea infrastructurii necesare	-	anual	ISJ Consiliul județean Organisme Private Autorizate

2.5 Sănătatea și protecția socială

Domeniu specific	Titlul proiectului	Scop	Valoarea estimată - în euro-	Durata proiectului	Entitate responsabilă și parteneri
Sistemul sanitar	Dreptul la sănătate	Construirea unei maternități și a unei Clinici de Obstetrică și Ginecologie	-	4 ani	CLO Investiție privată
		Achiziționarea unei ambulanțe pentru Centrul Medical de Permanență	11.143	12 luni	CLO
		Înființarea unui cabinet medical la Nazarcea	85.714	2 ani	CLO
	Creșterea gradului de conștientizare, prevenire și control pentru bolile contagioase periculoase	Reconsiderarea sistemului de caravană radiologică în acțiunea de limitare a focarelor de tuberculoză	50.000	12 luni	Direcția județeană de sănătate publică
		Extinderea colaborării cu instituțiile guvernamentale și ONG-uri în vederea eficientizării programelor de prevenție	50.000	permanent	Direcția județeană de sănătate publică ONG-uri Administrația publică locală

OVIDIU

Domeniu specific	Titlul proiectului	Scop	Valoarea estimată - în euro-	Durata proiectului	Entitate responsabilă și parteneri
Protecția socială	Combaterea delincvenței juvenile și a fenomenului „copiii străzii” și prevenirea cazurilor de abuz și neglijare a copilului	Sistem informatizat pentru monitorizarea cazurilor de abuz și neglijare a copilului	Nespecificat	12 luni	Consiliul Județean
	Implicarea comunității locale în sprijinirea familiei aflate în dificultate	Înființarea unei rețele de voluntari care să sesizeze cazurile de abuz/neglijare a copilului	Pe baza de Voluntariat	anual	Consiliul Local ONG-uri
	Elaborarea și implementarea unor politici comunitare pentru sprijinirea persoanelor și familiilor defavorizate	Harta socială a orașului	30.000	18 luni	Consiliul Local

IV. PORTOFOLIUL DE PROIECTE PRIORITYARE

Proiect 1

DENUMIRE:

Centura de ocolire a municipiului Constanța
cu plecare din Ovidiu

OBIECTIV GENERAL:

Degajarea traficului ce tranzitează orașul
Ovidiu

SCURTĂ DESCRIERE:

Contractul de construcție al autostrăzii Centura Constanta va fi semnat în cursul lunii noiembrie 2007. Autostrada va fi proiectată pentru o viteză de deplasare a autovehiculelor de 140 km/h, cu o cale de rulare de 2x7,5 m, zona mediană de 4 m și banda de urgență de 2x3 m. Traseul autostrăzii începe în apropierea podului Ovidiu, pe DN 2A, trece prin vestul Constantei până în apropierea podului de la Agigea pe DN 39. Proiectul implică proiectarea a 5 noduri rutiere și a 21 de lucrări de artă.

Proiectul face parte din Coridorul Pan European IV și reprezintă trosonul final al autostrazii A2 care leagă Municipiul București de Municipiul Constanța.

FINANȚARE:

Costurile estimate pentru realizarea autostrăzii în lungime de 22,2 km, împreună cu întreaga infrastructură asociată, vor fi de circa 145 milioane de Euro. Noua variantă de ocolire a orașului Constanta, cu profilul de autostradă, este finanțată de Banca Europeană de Reconstrucție și Dezvoltare și de Guvernul României.

Proiect 2

DENUMIRE:

Extinderea și modernizarea rețelei de apă
potabilă

OBIECTIV GENERAL:

Creșterea calității vieții prin furnizarea în
regim permanent a apei potabile de calitate
pentru toți locuitorii orașului Ovidiu

OBIECTIVE SPECIFICE:

- extinderea rețelei de distribuție a apei potabile în special în zonele Poiana și Nazarcea
- modernizarea rețelei de distribuție existente în orașul Ovidiu

VALOARE ESTIMATĂ: 3.000.000€

FINANȚARE: delegare gestiune serviciu public

PARTENERI: agenți economici

DURATA: 2 ani

Proiect 3

DENUMIRE:

Parc industrial

OBIECTIV GENERAL:

Dezvoltarea economică a regiunii prin îmbunătățirea infrastructurii de afaceri și încurajarea investițiilor private

OBIECTIV SPECIFIC:

Înființarea unui parc industrial în afara localității pe o suprafață de aprox. 92 ha

SCURTĂ DESCRIERE:

Conectarea parcelor la:

- electricitate
- apă
- gaze naturale
- canalizare
- linii telefonice(fibră optică)

Asigurarea serviciilor de:

- pază și protecție
- salubritate
- întreținerea infrastructurii
- iluminare ambientală

REZULTATE:

- Dezvoltarea industriilor și a activităților productive
- Încurajarea investițiilor private și atragerea capitalului străin
- Crearea de noi locuri de muncă
- Transferul activităților industriale în afara zonelor rezidențiale

VALOAREA TOTALĂ A PROIECTULUI:

3.000.000€

DURATA PROIECTULUI: 24 luni

Proiect 4

DENUMIRE:

Reabilitarea,modernizarea, retehnologizarea sistemului de canalizare și tratare a apelor uzate

OBIECTIV GENERAL:

Reducerea poluării solului și apânzei freatice,prin colectarea și epurarea apelor uzate la nivelul localității

OBIECTIV SPECIFIC:

Modernizarea rețelei de canalizare ,extinderea rețelei de canalizare,reabilitarea și modernizarea stațiilor de epurare

VALOARE ESTIMATĂ: 4.000.000 €

PARTENERI : agenți economici

DURATA : 24 luni